

RU7811300031075

ГРАДОСТРОИТЕЛЬНЫЙ ПЛАН ЗЕМЕЛЬНОГО УЧАСТКА

Комитет по градостр. и арх.
№ 240-3-2507/18
от 20.11.2018



по адресу:

**Санкт-Петербург,
Прилукская улица, дом 28, литера А
78:13:0007310:2**



Санкт-Петербург

2018

ГРАДОСТРОИТЕЛЬНЫЙ ПЛАН ЗЕМЕЛЬНОГО УЧАСТКА

N | RU7811300031075

Градостроительный план земельного участка подготовлен на основании заявления

ООО "СЗ"Прилукская" (регистрационный номер 221-59145/18 от 26.10.2018)

(реквизиты заявления правообладателя земельного участка с указанием
ф.и.о. заявителя - физического лица, либо реквизиты заявления и наименование
заявителя - юридического лица о выдаче градостроительного плана земельного участка)

Местонахождение земельного участка:

Санкт-Петербург,

Фрунзенский район, муниципальный округ Волковское

Описание границ земельного участка:

См. Приложение к градостроительному плану.

Кадастровый номер земельного участка (при наличии):

78:13:0007310:2

Площадь земельного участка:

4333 +/- 23 кв. м

Информация о расположенных в границах земельного участка объектах капитального строительства

В границах земельного участка расположены объекты капитального строительства. Количество объектов 3 единиц(ы). Объекты отображаются на чертеже(ах) градостроительного плана под порядковыми номерами. Описание объектов капитального строительства приводится в подразделе 3.1 "Объекты капитального строительства" или подразделе 3.2 "Объекты, включенные в единый государственный реестр объектов культурного наследия (памятников истории и культуры) народов Российской Федерации" раздела 3.

Информация о границах зоны планируемого размещения объекта капитального строительства в соответствии с утвержденным проектом планировки территории (при наличии)

Проект планировки территории не утвержден.

| Обозначение (номер) характерной точки | Перечень координат характерных точек в системе координат, используемой для ведения Единого государственного реестра недвижимости | |
|--|--|---|
| | X | Y |
| - | - | - |

Реквизиты проекта планировки территории и (или) проекта межевания территории в случае, если земельный участок расположен в границах территории, в отношении которой утверждены проект планировки территории и (или) проект межевания территории

Проект планировки территории не утвержден.

(указывается в случае, если земельный участок расположен в границах территории в отношении которой утверждены проект планировки территории и (или) проект межевания территории)

Градостроительный план подготовлен

Комитетом по градостроительству и архитектуре,
Председатель Комитета -
главный архитектор
Санкт-Петербурга В.А.Григорьев

М.П.

(подпись)

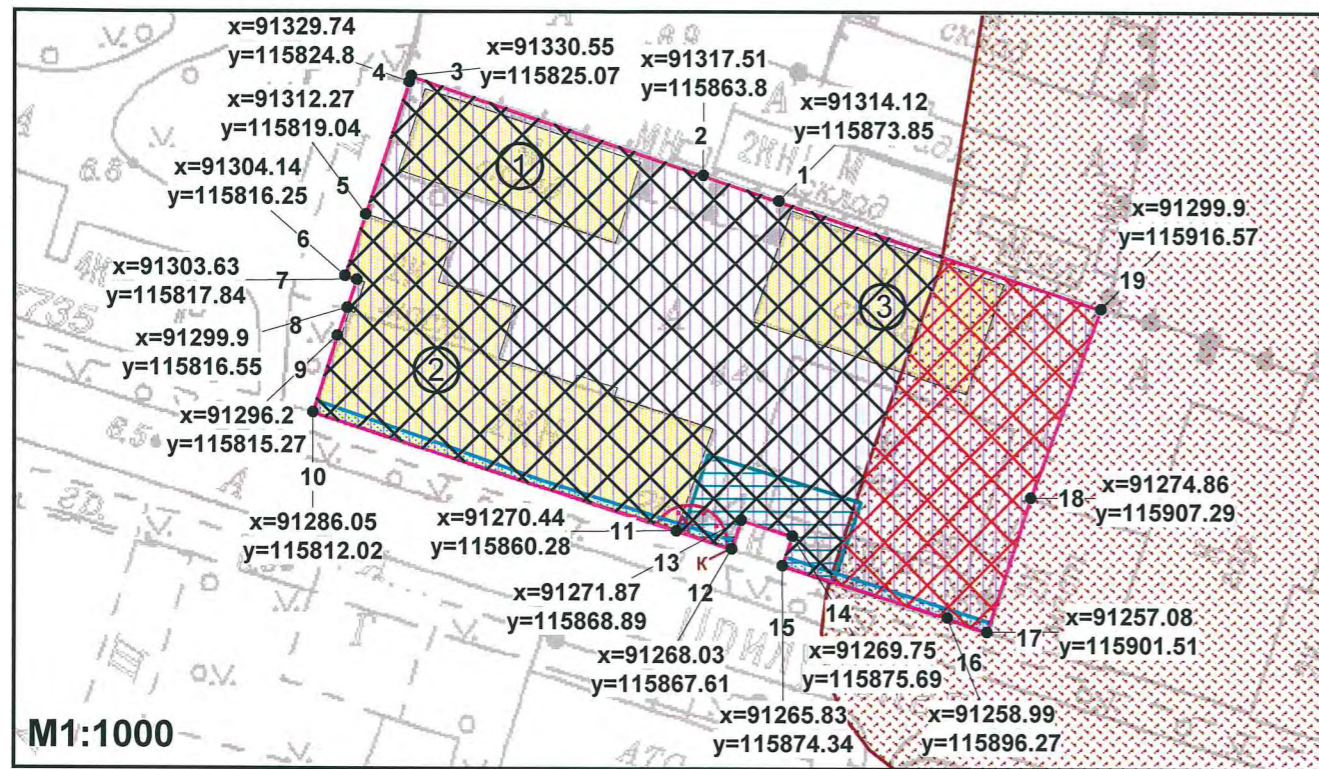
/ В.А.Григорьев /

(расшифровка подписи)












Дата выдачи

08.11.2018
(ДД.ММ.ГГГГ)




1. Чертеж градостроительного плана земельного участка



Условные обозначения:

-  - границы земельного участка с кадастровым номером 78:13:0007310:2
-  - границы, в пределах которых разрешается строительство объектов капитального строительства (при условии выполнения требований к отступам стен зданий, строений, сооружений от границ земельного участка (*) и выполнения требований режима использования земель в границах единой зоны регулирования застройки и хозяйственной деятельности в исторически сложившихся центральных районах Санкт-Петербурга ОЗРЗ-2(13))
-  - границы, в пределах которых разрешается строительство объектов капитального строительства при условии выполнения пункта 5.1 Постановления Главного государственного санитарного врача РФ от 25.09.2007 №74 «О введении в действие новой редакции санитарно-эпидемиологических правил и нормативов СанПиН 2.2.1/2.1.1.1200-03 «Санитарно-защитные зоны и санитарная классификация предприятий, сооружений и иных объектов» (при условии выполнения требований к отступам стен зданий, строений, сооружений от границ земельного участка и выполнения требований режима использования земель в границах единой зоны регулирования застройки и хозяйственной деятельности в исторически сложившихся центральных районах Санкт-Петербурга ОЗРЗ-2(13))
-  - объект капитального строительства в границах участка, который в соответствии с Законом Санкт-Петербурга от 24.12.2008 №820-7 (в редакции от 07.07.2016) является историческим зданием
-  - объекты капитального строительства в границах участка
-  - охранная зона подстанций и других электротехнических сооружений
-  - охранная линий и сооружений связи
-  - охранная зона водопроводных сетей
-  - охранная зона канализационных сетей
-  - охранная зона кабельных линий электропередачи
-  - установленные санитарно-защитные зоны от ЗАО «Спецавтобаза №1» (оказание транспортных услуг, техническое обслуживание и ремонт грузового и легкового автотранспорта) по адресу: Санкт-Петербург, ул. Днепропетровская, дом 67 (в северном направлении - по границе промплощадки предприятия, в остальных направлениях - 22 м от границы промплощадки предприятия) на основании заключения от 17.04.2014 №78-00-05/45-8195-14




-  - смежные земельные участки, прошедшие государственный кадастровый учет
- 78:13:0007310:1010** - кадастровый номер смежного земельного участка
-  - элементы исторической планировочной структуры - улицы: Прилукская ул.
- На весь земельный участок распространяется:
-  - единая зона регулирования застройки и хозяйственной деятельности ОЗРЗ-2(13)

Чертеж градостроительного плана земельного участка разработан на топографической основе, выполненной "Трест ГРИИ" в 2010 году, М 1:2000

В границах земельного участка могут находиться зарегистрированные в государственном кадастре недвижимости объекты капитального строительства без описания их границ и объекты капитального строительства, не учтенные в государственном кадастре недвижимости на дату подготовки градостроительного плана земельного участка. В границах земельного участка могут находиться зоны с особыми условиями использования, не учтенные в государственном кадастре недвижимости на дату подготовки градостроительного плана земельного участка.

(*) - минимальные отступы зданий, строений и сооружений от границ земельных участков не устанавливаются в отношении зданий, строений, сооружений, формирующих уличных фронт, а также при реконструкции исторических зданий

| | | | | | |
|---|--------------|------|--------|---|------------|
| RU7811300031075 | | | | | |
| Санкт-Петербург, Прилукская улица, дом 28, литера А | | | | | |
| Изм. | Кол.уч. | Лист | № док. | Подпись | Дата |
| | | | | | |
| Спец.ОГП | Широков Н.Ю. | | |  | 02.11.2018 |
| Градостроительный план земельного участка | | | | Стадия | Лист |
| Чертеж градостроительного плана | | | | | |
| M1:1000 | | | | 1 | 1 |
| Комитет по градостроительству и архитектуре | | | | | |

2. Информация о градостроительном регламенте либо требованиях к назначению, параметрам и размещению объекта капитального строительства на земельном участке, на который действие градостроительного регламента не распространяется или для которого градостроительный регламент не устанавливается

Земельный участок расположен в территориальной зоне ТЗЖДЗ - многофункциональная зона среднеэтажных и многоэтажных многоквартирных жилых домов, объектов общественно-деловой застройки, расположенных на территории исторически сложившихся районов Санкт-Петербурга (за исключением исторической застройки пригородов) с включением объектов инженерной инфраструктуры и в границах объединенной зоны охраны объектов культурного наследия.

Установлен градостроительный регламент (градостроительные регламенты применяются к правоотношениям, возникшим после вступления их в силу).

Размещение объектов основных и условно разрешенных видов использования, в отношении которых устанавливаются санитарно-защитные зоны, допускается в соответствии с санитарно-эпидемиологическими правилами и нормативами.

В границах одного земельного участка допускается с соблюдением градостроительных регламентов, строительных, экологических, санитарно-гигиенических, противопожарных и иных правил, нормативов размещение двух и более объектов капитального строительства с основными, условно разрешенными и вспомогательными видами использования.

В границах одного земельного участка, в составе одного объекта капитального строительства допускается с соблюдением градостроительных регламентов, строительных, экологических, санитарно-гигиенических, противопожарных и иных правил, нормативов размещение двух и более разрешенных видов использования (основных, условно разрешенных и вспомогательных).

Строительство и реконструкция объектов капитального строительства в случаях, предусмотренных законодательством Российской Федерации о социальной защите инвалидов, без приспособления указанных объектов для беспрепятственного доступа к ним инвалидов и использования их инвалидами не допускаются, независимо от того, к какому виду разрешенного использования относятся такие объекты.

Жилые дома размещаются на земельных участках с видами разрешенного использования «малоэтажная многоквартирная жилая застройка» (код 2.1.1), «среднеэтажная жилая застройка» (код 2.5), «многоэтажная жилая застройка (высотная застройка)» (код 2.6) при возможности их обеспечения объектами обслуживания жилой застройки с кодами 3.4.1 (поликлиники) и 3.5.1 (детские сады, школы).

Гостиницы, в которых более 10% номеров/апартаментов имеют зоны, предназначенные для приготовления пищи, соответствующие СП 54.13330.2011 «Здания жилые многоквартирные», размещаются на земельных участках в границах соответствующих территориальных зон, градостроительными регламентами которых предусмотрен вид разрешенного использования "гостиничное обслуживание" (код 4.7), при возможности их обеспечения объектами обслуживания жилой застройки с кодами 3.4.1 (поликлиники) и 3.5.1 (детские сады, школы), в соответствии с требованиями, установленными Правилами к размещению объектов, относящихся соответственно к видам разрешенного использования "малоэтажная многоквартирная жилая застройка" (код 2.1.1), "среднеэтажная жилая застройка" (код 2.5), "многоэтажная жилая застройка (высотная застройка)" (код 2.6), а также иными требованиями к размещению объектов жилой застройки в соответствии с действующим законодательством.

Возможность обеспечения объектами обслуживания жилой застройки подтверждается наличием одного из следующих документов:

утвержденной документацией по планировке территории, в составе которой предусмотрено размещение объектов обслуживания жилой застройки с кодами 3.4.1 и 3.5.1 при условии, что данные объекты включены в Адресную инвестиционную программу либо создание указанных объектов подтверждается документом, из которого следуют обязательства физических или юридических лиц по созданию таких объектов;

утвержденной Адресной инвестиционной программы, предусматривающей размещение объектов обслуживания жилой застройки с кодами 3.4.1 и 3.5.1;

документа, подтверждающего обязательства физического или юридического лица по созданию объектов обслуживания жилой застройки с кодами 3.4.1 и 3.5.1.

Размещение объектов обслуживания жилой застройки нежилого назначения во встроенных, пристроенных и встроенно-пристроенных помещениях многоквартирного дома допускается только в случае, если указанные объекты имеют обособленные вход для посетителей, подъезд и места для стоянки (размещения) индивидуального автотранспорта и при условии соблюдения строительных, экологических, санитарно-гигиенических, противопожарных и иных правил, нормативов.

Общая площадь встроенных, пристроенных и встроенно-пристроенных помещений многоквартирного дома, занимаемых объектами обслуживания жилой застройки нежилого назначения, за исключением площади машино-мест, не может превышать 15% от общей площади помещений соответствующих многоквартирных домов, относящихся к виду разрешенного использования «малоэтажная многоквартирная жилая застройка» (код 2.1.1).

Общая площадь встроенных, пристроенных и встроенно-пристроенных помещений многоквартирного дома, занимаемых объектами обслуживания жилой застройки нежилого назначения, за исключением площади машино-мест, не может превышать 20% от общей площади помещений соответствующих многоквартирных домов, относящихся к виду разрешенного использования «среднеэтажная жилая застройка» (код 2.5).

Общая площадь встроенных, пристроенных и встроенно-пристроенных помещений многоквартирного дома, занимаемых объектами обслуживания жилой застройки нежилого назначения, за исключением площади машино-мест, не может превышать 15% от общей площади помещений соответствующих многоквартирных домов, относящихся к виду разрешенного использования «многоэтажная жилая застройка (высотная застройка)» (код 2.6).

Помещения при квартирах или индивидуальных жилых домах, рассчитанные на индивидуальную трудовую деятельность, допускаются при соблюдении действующих нормативов.

Размещение во встроенных, пристроенных и встроенно-пристроенных помещениях многоквартирного дома объектов обслуживания жилой застройки с кодом 3.5.1 (детских садов) допускается только в случае, если указанные объекты обеспечены необходимой в соответствии с настоящими Правилами долей озеленения, а также детскими (игровыми) и хозяйственной площадками, для которых могут быть образованы отдельные земельные участки.

Площадь объектов обслуживания жилой застройки с кодом 3.5.1 (детских садов), размещаемых во встроенных, пристроенных и встроенно-пристроенных помещениях многоквартирного дома, включая площадь детских (игровых) и хозяйственной площадок определяется исходя из вместимости: 29 квадратных метров на 1 место.

Детские (игровые) площадки допускается размещать за пределами земельного участка, на котором размещен многоквартирный дом со встроенными, пристроенными и встроенно-пристроенными помещениями объекта обслуживания жилой застройки с кодом 3.5.1 (детского сада) в границах квартала, но на расстоянии не более 300 метров от указанного объекта обслуживания жилой застройки, если в соответствии с документацией по планировке территории в границах квартала предусмотрена организация детской (игровой) площадки в границах образуемого земельного участка для размещения зеленых насаждений в соответствии с пунктом 1.9.9 раздела 1 Приложения №8 к Правилам. При этом площадь детской (игровой) площадки не должна превышать 20% площади образуемого земельного участка для размещения зеленых насаждений.

Размер детской (игровой) площадки, а также требования к оборудованию и содержанию территорий дошкольных образовательных организаций, определяются в соответствии с санитарно-эпидемиологическими правилами и нормативами.

Выдача разрешения на строительство объектов капитального строительства в сфере жилищного строительства осуществляется при наличии решения о согласовании архитектурно-градостроительного облика объекта предоставленного в порядке,

установленном законом Санкт-Петербурга.

Вестибюли метрополитена и киоски вентиляционных шахт метрополитена, а также диспетчерские (конечные) станции и отстойно-разворотные кольца пассажирского транспорта могут располагаться в любой территориальной зоне при условии соблюдения требований действующего законодательства к размещению таких объектов; включение видов разрешенного использования «железнодорожный транспорт» (код 7.1) и «автомобильный транспорт» (код 7.2) соответственно в градостроительный регламент соответствующей территориальной зоны не требуется.

В случае если земельный участок и объект капитального строительства расположены в границах зон с особыми условиями использования территорий, правовой режим использования и застройки указанного земельного участка определяется градостроительными регламентами и совокупностью ограничений, установленных в соответствии с законодательством Российской Федерации.

Если установленные в порядке, предусмотренном действующим законодательством, ограничения относятся к одному и тому же параметру, применению подлежат более строгие ограничения.

Земельные участки или объекты капитального строительства, виды разрешенного использования, предельные (минимальные и (или) максимальные) размеры и предельные параметры которых не соответствуют градостроительному регламенту, могут использоваться без установления срока приведения их в соответствие с градостроительным регламентом, за исключением случаев, если использование таких земельных участков и объектов капитального строительства опасно для жизни или здоровья человека, для окружающей среды, объектов культурного наследия.

Реконструкция указанных в предыдущем абзаце объектов капитального строительства может осуществляться только путем приведения таких объектов в соответствие с градостроительным регламентом или путем уменьшения их несоответствия предельным параметрам разрешенного строительства, реконструкции. Изменение видов разрешенного использования указанных земельных участков и объектов капитального строительства может осуществляться путем приведения их в соответствие с видами разрешенного использования земельных участков и объектов капитального строительства, установленными градостроительным регламентом.

Строительство и реконструкция индивидуальных жилых домов и жилых дачных домов, расположенных на земельных участках, предоставленных для целей строительства индивидуальных жилых домов и жилых дачных домов, образованных до 30.06.2016, в границах территориальных зон с кодовыми обозначениями Т1Ж1, Т1Ж2-1, Т1Ж2-2, Т2Ж1, ТС1, ТР3-2, в отношении которых осуществлен государственный кадастровый учет и (или) зарегистрировано в установленном порядке право собственности на объекты недвижимости и предельные размеры которых не соответствуют предельным размерам земельных участков, указанным в градостроительных регламентах данных территориальных зон, могут осуществляться без приведения в соответствие с градостроительными регламентами указанных территориальных зон в части предельных размеров земельных участков.

В границах объединенных зон охраны объектов культурного наследия, расположенных на территории Санкт-Петербурга, не допускается размещение объектов капитального строительства, если это противоречит требованиям, установленным Режимы использования земель в границах объединенных зон охраны объектов культурного наследия, расположенных на территории Санкт-Петербурга.

Соответствие размещаемого объекта требованиям Режимов использования земель в границах объединенных зон охраны объектов культурного наследия, расположенных на территории Санкт-Петербурга, определяется уполномоченным государственным органом охраны объектов культурного наследия при выдаче заключения.

В случае если проекты планировки территории, а равно проекты планировки с проектами межевания территории в границах объединенных зон охраны объектов культурного наследия, расположенных на территории Санкт-Петербурга, утвержденные до вступления в силу

Правил, противоречат установленным в Правилах предельным параметрам разрешенного строительства, реконструкции объектов капитального строительства, в отношении которых Законом о зонах охраны установлены требования к градостроительным регламентам, и (или) режимам использования земель в границах территорий указанных зон, применяются Правила.

В случае если проекты планировки территории, а равно проекты планировки с проектами межевания территории в границах объединенных зон охраны объектов культурного наследия, расположенных на территории Санкт-Петербурга, утвержденные до вступления в силу Правил, соответствуют установленным в Правилах предельным параметрам разрешенного строительства, реконструкции объектов капитального строительства, в отношении которых Законом о зонах охраны установлены требования к градостроительным регламентам, а также режимам использования земель в границах территорий указанных зон, указанные проекты планировки территории, а равно проекты планировки с проектами межевания территории применяются в соответствии с пунктом 4.5 Приложения №1 к Правилам.

При этом в случае несоответствия проектов планировки территории, а равно проектов планировки с проектами межевания, указанных в абзаце третьем настоящего пункта, Правилам в части видов разрешенного использования земельных участков и объектов капитального строительства, предельных размеров земельных участков, предельных параметров разрешенного строительства, реконструкции объектов капитального строительства, установленных в Правилах, в отношении которых Законом о зонах охраны не установлены требования к градостроительным регламентам, указанные проекты планировки территории, а равно проекты планировки с проектами межевания территории применяются в соответствии с пунктом 4.5 Приложения №1 к Правилам.

Утвержденные до вступления в силу Правил проекты планировки территории, а равно проекты планировки с проектами межевания территории в границах территорий, в которых предусматривается осуществление деятельности по комплексному и устойчивому развитию территории приводятся в соответствие с Правилами.

2.1. Реквизиты акта органа государственной власти субъекта Российской Федерации, органа местного самоуправления, содержащего градостроительный регламент либо реквизиты акта федерального органа государственной власти, органа государственной власти субъекта Российской Федерации, органа местного самоуправления, иной организации, определяющего в соответствии с федеральными законами порядок использования земельного участка, на который действие градостроительного регламента не распространяется или для которого градостроительный регламент не устанавливается

Постановление Правительства Санкт-Петербурга от 21.06.2016 №524 «О правилах землепользования и застройки Санкт-Петербурга» в редакции постановления Правительства Санкт-Петербурга от 28.06.2018 №526 (везде и далее - Правила).

2.2. Информация о видах разрешенного использования земельного участка

| Код | Вид использования |
|--|---|
| ОСНОВНЫЕ ВИДЫ РАЗРЕШЕННОГО ИСПОЛЬЗОВАНИЯ ЗЕМЕЛЬНОГО УЧАСТКА | |
| 2.5 | Среднеэтажная жилая застройка |
| 2.6 | Многоэтажная жилая застройка (высотная застройка) |
| 2.7.1 | Объекты гаражного назначения(*) |
| 3.1 | Коммунальное обслуживание |
| 3.2 | Социальное обслуживание(*) (**) |
| 3.3 | Бытовое обслуживание(*) (**) |
| 3.4.1 | Амбулаторно-поликлиническое обслуживание(*) |
| 3.5.1 | Дошкольное, начальное и среднее общее образование |
| 3.5.2 | Среднее и высшее профессиональное образование(*) (**) |

| | |
|--|---|
| 3.6 | Культурное развитие(*) (**) |
| 3.7 | Религиозное использование(*) (**) |
| 3.8 | Общественное управление |
| 3.9 | Обеспечение научной деятельности |
| 3.10.1 | Амбулаторное ветеринарное обслуживание(*) (**) |
| 4.1 | Деловое управление(**) |
| 4.3 | Рынки(*) (**) |
| 4.4 | Магазины(*) |
| 4.5 | Банковская и страховая деятельность(*) (**) |
| 4.6 | Общественное питание(*) (**) |
| 4.7 | Гостиничное обслуживание(*) |
| 5.1 | Спорт(**) |
| 6.8 | Связь(*) (**) |
| 8.3 | Обеспечение внутреннего правопорядка |
| 12.0 | Земельные участки (территории) общего пользования |
| УСЛОВНО РАЗРЕШЕННЫЕ ВИДЫ ИСПОЛЬЗОВАНИЯ ЗЕМЕЛЬНОГО УЧАСТКА | |
| 3.4.2 | Стационарное медицинское обслуживание(*) |
| 4.9.1 | Объекты придорожного сервиса(*) |
| 7.2 | Автомобильный транспорт(*) |

В соответствии с заявлением на земельном участке планируется строительство жилого дома со встроенно-пристроенной подземной автостоянкой и реконструкция отдельно стоящего здания.

Виды использования с кодами 2.5, 2.6, 2.7.1, 3.1, 3.2, 3.3, 3.4.1, 3.4.2, 3.5.1, 3.6, 3.7, 3.10.1, 4.1, 4.3, 4.4, 4.6, 4.7 могут применяться для размещения объектов капитального строительства в сфере жилищного строительства после получения решения о согласовании архитектурно-градостроительного облика объекта, предоставленного в порядке, установленном законом Санкт-Петербурга.

(*) могут размещаться только на земельных участках, примыкающих к красным линиям и (или) улицам, дорогам, площадям, проездам, набережным, бульварам, за исключением внутриквартальных проездов, при отсутствии норм законодательства, запрещающих их размещение.

(**) относятся к основным видам разрешенного использования при условии, что общая площадь объектов указанных видов использования на соответствующих земельных участках не превышает 5000 квадратных метров. В случае если общая площадь объектов указанных видов использования на соответствующих земельных участках превышает 5000 квадратных метров, то вид разрешенного использования относится к условно разрешенным видам использования.

Размещение условно разрешенных видов использования на земельном участке ограничивается по объемам разрешенного строительства, реконструкции объектов капитального строительства.

Ограничение, указанное в предыдущем абзаце, устанавливается в составе разрешения на условно разрешенный вид использования с учетом возможности обеспечения указанного вида использования объектами социального назначения (только для жилой застройки), транспортного обслуживания и инженерного обеспечения; соблюдения прав и законных интересов правообладателей земельных участков и объектов капитального строительства, иных физических и юридических лиц; возможного негативного воздействия на окружающую среду.

Часть площади земельного участка, занимаемая объектами с условно разрешенными видами использования и относящимся к ним озеленением, местами для стоянки (размещения) индивидуального автотранспорта, а также необходимыми в соответствии с действующим законодательством элементами инженерного обеспечения и благоустройства, не должна превышать 50% от общей площади соответствующего земельного участка.

Суммарная площадь частей земельных участков, занимаемых объектами с условно разрешенными видами использования, не должна превышать 50% от общей площади соответствующей территориальной зоны.

В случае если на земельном участке размещаются объекты капитального строительства с условно разрешенным и основным видами разрешенного использования, расчет предельных параметров разрешенного строительства, реконструкции объектов капитального строительства для объекта капитального строительства с основным видом разрешенного использования осуществляется применительно к части земельного участка, занимаемой таким объектом капитального строительства.

ВСПОМОГАТЕЛЬНЫЕ ВИДЫ РАЗРЕШЕННОГО ИСПОЛЬЗОВАНИЯ ЗЕМЕЛЬНОГО УЧАСТКА:

1. Дополнительно по отношению к основным видам разрешенного использования и условно разрешенным видам использования земельных участков и объектов капитального строительства, и только совместно с ними, могут применяться вспомогательные виды разрешенного использования, в случае если объекты, относящиеся к вспомогательным видам разрешенного использования, связаны, в том числе технологически, с объектами, относящимися к основным и(или) условно разрешенным видам использования, и обеспечивают использование объектов, относящихся к основным и(или) условно разрешенным видам использования.

Вспомогательные виды разрешенного использования выбираются из числа условно разрешенных видов использования, установленных градостроительным регламентом соответствующей территориальной зоны (за исключением видов разрешенного использования, предусмотренных кодами 2.1, 2.1.1, 2.2, 2.3, 2.5, 2.6), при соблюдении строительных, экологических, санитарно-гигиенических, противопожарных и иных правил, нормативов при соблюдении одного из следующих условий:

1.1. Суммарная доля площади помещений зданий, строений и сооружений, занимаемых объектами вспомогательных видов разрешенного использования, расположенных на одном земельном участке, не должна превышать 30% общей площади помещений зданий, строений и сооружений на данном земельном участке, включая подземную часть, за исключением случаев, предусмотренных пунктом 2 настоящего раздела.

1.2. Часть площади земельного участка, занимаемая отдельно стоящими объектами вспомогательных видов разрешенного использования, с относящимся к ним озеленением, местами для стоянки (размещения) индивидуального автотранспорта, иными параметрами разрешенного строительства, необходимыми в соответствии с действующим законодательством элементами инженерного обеспечения и благоустройства, не должна превышать 15% общей площади соответствующего земельного участка, за исключением случаев, предусмотренных пунктом 2 настоящего раздела.

Для видов объектов, относящихся к виду разрешенного использования «спорт» (код 5.1), указанный показатель не должен превышать 10% от общей площади земельного участка.

2. В границах территориальных зон Т1Ж1, Т1Ж2-1, Т1Ж2-2 для видов разрешенного использования «для индивидуального жилищного строительства» (код 2.1) и «ведение дачного хозяйства» (код 13.3) вспомогательные виды разрешенного использования из числа установленных градостроительными регламентами видов разрешенного использования, могут применяться при соблюдении следующих условий:

2.1. Суммарная доля площади помещений зданий, строений и сооружений, занимаемых объектами вспомогательных видов разрешенного использования, расположенных на одном земельном участке, не должна превышать 40% общей площади помещений зданий, строений и сооружений на данном земельном участке, включая подземную часть.

2.2. Часть площади земельного участка, занимаемая объектами вспомогательных видов разрешенного использования, не должна превышать 35% общей площади соответствующего земельного участка, а также относящимся к ним озеленением, местами для стоянки (размещения) индивидуального автотранспорта, иными необходимыми в соответствии с действующим законодательством элементами инженерно-технического обеспечения и благоустройства.

3. Соблюдение условий, предусмотренных пунктами 1 и 2 настоящего раздела, в случае размещения объектов основных и (или) условно разрешенных видов использования одновременно с вспомогательными видами разрешенного использования должно быть подтверждено в составе проектной документации.

Соблюдение условий, предусмотренных пунктами 1 и 2 настоящего раздела, в иных случаях обеспечивается лицом, осуществляющим строительство.

4. Расчет озеленения земельного участка в целях размещения объектов вспомогательных видов разрешенного использования осуществляется в соответствии с пунктом 1.9.7 раздела 1 Приложения №8 к Правилам.

2.3. Предельные (минимальные и (или) максимальные) размеры земельного участка и предельные параметры разрешенного строительства, реконструкции объекта капитального строительства, установленные градостроительным регламентом для территориальной зоны, в которой расположен земельный участок:

| Предельные (минимальные и (или) максимальные) размеры земельных участков, в том числе их площадь | | | Минимальные отступы от границ земельного участка в целях определения мест допустимого размещения зданий, строений, сооружений, за пределами которых запрещено строительство зданий, строений, сооружений | Предельное количество этажей и (или) предельная высота зданий, строений, сооружений | Максимальный процент застройки в границах земельного участка, определяемый как отношение суммарной площади земельного участка, которая может быть застроена, ко всей площади земельного участка | Требования к архитектурным решениям объектов капитального строительства, расположенным в границах территории исторического поселения федерального или регионального значения | Иные показатели |
|--|---|-------------------------------------|--|--|---|--|--|
| 1 | 2 | 3 | 4 | 5 | 6 | 7 | 8 |
| Длина, м | Ширина, м | Площадь, м ² или га | | | | | |
| Без ограничений, см. п.13 настоящего подраздела | Без ограничений, см. п.13 настоящего подраздела | См. п.1, п.13 настоящего подраздела | См. п.3 настоящего подраздела | Предельное количество этажей надземной части: не устанавливается. Максимальная высота: 28/33/33 м. См. п.5-п.6 настоящего подраздела | Без ограничений, см. п.13 настоящего подраздела | - | См. п.2, п.4, п.7-п.12 настоящего подраздела |

1. Минимальная площадь земельных участков устанавливается в соответствии с пунктом 1.4.1 – 1.4.4 раздела 1 Приложения №8 к Правилам.

2. Коэффициент использования территории не устанавливается.

3. Минимальные отступы зданий, строений, сооружений от границ земельных участков:

3.1. стен зданий, строений, сооружений без окон и иных светопрозрачных конструкций, обеспечивающих соблюдение санитарных требований, дверных и иных проемов – 0 метров;

3.2. стен зданий, строений, сооружений с окнами, иными светопрозрачными конструкциями, обеспечивающими соблюдение санитарных требований:

по границам смежных земельных участков или по границам территорий, на которых земельные участки не образованы, не менее 10 метров;

в случае если земельный участок является смежным с территориями (земельными участками), расположенными в границах территориальных зон, градостроительными регламентами которых не установлены виды разрешенного использования, предусматривающие размещение объектов капитального строительства, и (или) смежным с территориями объектов культурного наследия (памятников и ансамблей), включенных в единый государственный реестр объектов культурного наследия (памятников истории и культуры) народов Российской Федерации, минимальный отступ от границ такого земельного участка не менее 3 метров;

3.3. стен зданий, строений и сооружений по границам земельных участков, совпадающим

с улицами и проездами и (или) красными линиями указанных улиц и проездов, – 0 метров.

Минимальные отступы зданий, строений, сооружений от границ земельных участков для объектов, относящихся к виду разрешенного использования «дошкольное, начальное и среднее общее образование» (код 3.5.1) устанавливается в соответствии с пунктами 1.6.1 – 1.6.6 раздела 1 Приложения №8 к Правилам.

Минимальные отступы зданий, строений и сооружений от границ земельных участков не устанавливаются в отношении зданий, строений, сооружений, формирующих уличных фронт, а также при реконструкции исторических зданий.

4. Максимальные выступы за красную линию частей зданий, строений, сооружений:

1,5 метра для устройства крылец и приямков;

2,5 метра для устройства эркеров с отметки не менее 4 метра от отметки поверхности земли (суммарная ширина эркеров не должна превышать 30% протяженности фасада).

5. Максимальное количество этажей надземной части зданий, строений, сооружений на земельном участке не устанавливается.

6. Максимальная высота зданий, строений, сооружений на территории земельных участков - в соответствии со схемой приложения 2 к Режимам.

Максимальная высота зданий, строений и сооружений – 28/33/33 метра:

28 – высота уличного фронта до карниза;

33 – высота уличного фронта до конька крыши (ограничивается углом наклона кровли не более 60°);

33 – высота внутриквартальной застройки.

7. Максимальная общая площадь объектов капитального строительства нежилого назначения на земельных участках не устанавливается. Общая площадь объектов капитального строительства нежилого назначения, относящихся к условно разрешенным видам использования, устанавливается в разрешении на условно разрешенный вид использования, выдаваемом в порядке, установленном действующим законодательством.

8. Максимальный класс опасности (в соответствии с санитарно-эпидемиологическими правилами) объектов капитального строительства, размещаемых на земельном участке, – V.

9. Минимальная площадь озеленения:

минимальная площадь озеленения земельных участков с видами разрешенного использования «среднеэтажная жилая застройка» (код 2.5), «многоэтажная жилая застройка (высотная застройка)» (код 2.6), «гостиничное обслуживание» (код 4.7), «земельные участки (территории) общего пользования» (код 12.0) устанавливается в соответствии с пунктами 1.9.1 – 1.9.10 раздела 1 Приложения №8 к Правилам;

минимальная площадь озеленения земельных участков с иными видами разрешенного использования не устанавливается. При этом обязательно сохранение существующих озелененных территорий либо проведение компенсационного озеленения;

минимальная доля озеленения земельных участков не устанавливается при реконструкции исторических зданий, а также при реконструкции иных зданий с увеличением общей площади здания не более чем на 30% и в случаях, указанных в таблице 1.2 раздела 1 Приложения №8 к Правилам.

Минимально допустимая площадь озеленения земельного участка в соответствии с таблицей 1.2 раздела 1 Приложения №8 к Правилам:

среднеэтажная жилая застройка, многоэтажная жилая застройка (высотная застройка) – 20% земельного участка, но не менее 15 квадратных метров на участок (*).

(*) – указанный расчет включает минимальную площадь озеленения также в отношении встроенных, пристроенных и встроенно-пристроенных помещений многоквартирного дома для объектов обслуживания жилой застройки.

9.1. К озеленению земельного участка относятся части земельного участка, которые не заняты тротуарами или проездами, не оборудованы георешетками и иными видами укрепления газонов, и при этом покрыты зелеными насаждениями (древесной, кустарниковой и травянистой растительностью), вне границ охранных зон объектов коммунального обслуживания, если иное не предусмотрено режимами использования земельных участков в границах указанных охранных зон.

К озеленению земельного участка могут относиться искусственные водные объекты в случае, если их площадь составляет не более 5% от площади необходимого озеленения земельного участка.

Не более 70% озеленения на земельном участке, может размещаться на застроенных частях земельного участка (в том числе на подземных частях зданий и сооружений), расположенных вне строительного объема зданий, строений и сооружений и не выше отметки второго надземного этажа здания, строения, сооружения, при условии размещения не менее 50% озеленения при толщине грунтового слоя не менее 1,5 метров и не более 20% озеленения при толщине грунтового слоя менее 1,5 метров.

При этом не менее 30% озеленения размещается на части земельного участка, под которой отсутствуют части здания, подземные сооружения, конструкции, а также сети инженерного обеспечения.

9.2. Озелененная часть земельного участка может быть оборудована:

9.2.1. Площадками для отдыха взрослых, детскими (игровыми) площадками.

9.2.2. Открытыми спортивными площадками.

9.2.3. Площадками для выгула собак.

9.2.4. Грунтовыми пешеходными дорожками.

9.2.5. Другими подобными объектами благоустройства.

9.3. Площадь, занимаемая объектами, которыми может быть оборудована озелененная часть земельного участка, не должна превышать 50% площади озелененной части земельного участка.

9.4. Открытые спортивные и иные площадки, которыми может быть оборудована озелененная часть земельного участка, могут располагаться на застроенных частях земельного участка (в том числе на подземных частях зданий и сооружений), расположенных не выше отметки второго надземного этажа здания, строения, сооружения, в случае если их площадь не превышает 15% требуемой площади озеленения земельного участка.

9.5. При использовании земельного участка и (или) объекта капитального строительства с несколькими видами разрешенного использования, включая вспомогательные виды разрешенного использования, в отношении которых Правилами установлены требования к озеленению, минимальная площадь озеленения земельного участка определяется как сумма требуемых в соответствии с настоящим разделом площадей озеленения земельных участков для всех видов разрешенного использования.

При этом часть земельного участка, для которой осуществляется расчет требуемых в соответствии с настоящим разделом площадей озеленения, рассчитывается по следующей формуле:

$$Z = (C * A) / B,$$

где:

Z – часть земельного участка, занимаемая видом разрешенного использования, для которой осуществляется расчет озеленения;

C – общая площадь объекта капитального строительства или его части, занимаемая видом разрешенного использования;

A – площадь земельного участка;

B – общая площадь объекта (объектов) капитального строительства на земельном участке.

Применительно к встроенным, встроенно-пристроенным, пристроенным помещениям многоквартирного дома расчет озеленения земельного участка осуществляется в соответствии с настоящим разделом, за исключением размещения объектов обслуживания жилой застройки с кодом 3.5.1 (детских садов) во встроенных, встроенно-пристроенных, пристроенных

помещениях многоквартирного дома в границах единой зоны регулирования застройки и хозяйственной деятельности объектов культурного наследия, расположенных в исторически сложившихся центральных районах Санкт-Петербурга 3 (ОЗРЗ-3), единой зоны регулирования застройки и хозяйственной деятельности объектов культурного наследия, расположенных за пределами исторически сложившихся центральных районов Санкт-Петербурга (ЗРЗ).

9.5-1. Площадь озеленения в квартале складывается из площади зеленых насаждений общего пользования городского и местного значения и площади озеленения земельных участков.

При размещении жилых домов с видами разрешенного использования «малоэтажная многоквартирная жилая застройка» (код 2.1.1), «среднеэтажная жилая застройка» (код 2.5), «многоэтажная жилая застройка (высотная застройка)» (код 2.6) расчет озеленения осуществляется с учетом минимальных нормативов обеспеченности населения Санкт-Петербурга территориями зеленых насаждений, установленных Законом Санкт-Петербурга.

9.6. Требования к размерам и озеленению санитарно-защитных зон следует принимать в соответствии с санитарно-эпидемиологическими правилами и нормативами, и иными действующими нормативными техническими документами, но не менее 50% площади санитарно-защитной зоны.

9.7. При образовании земельных участков для размещения многоквартирных домов, площадь озеленения земельного участка может быть уменьшена не более чем на 30% от площади необходимого озеленения земельного участка, в случае если в соответствии с документацией по планировке территории в границах квартала предусмотрено образование земельного участка для размещения зеленых насаждений общего пользования, площадь которого не менее площади, на которую уменьшена площадь озеленения земельных участков для размещения многоквартирных домов, за исключением территорий зеленых насаждений общего пользования городского и местного значения, включенных в перечень, утвержденный Законом Санкт-Петербурга.

При этом образуемый для размещения зеленых насаждений земельный участок должен быть расположен вне границ охранных зон объектов коммунального обслуживания, если иное не предусмотрено режимами использования земельных участков в границах указанных охранных зон.

9.8. Озеленение земельного участка должно быть доступно для всех пользователей объектов капитального строительства, расположенных на земельном участке.

10. Минимальное количество мест для стоянки (размещения) индивидуального автотранспорта на земельных участках устанавливается в соответствии с пунктами 1.10.1 – 1.10.9 раздела 1 Приложения №8 к Правилам.

Минимальное количество мест для стоянки (размещения) индивидуального автотранспорта в границах земельного участка не устанавливается при реконструкции исторических зданий, а также при реконструкции иных зданий с увеличением общей площади здания не более чем на 30% и в случаях, указанных в таблице 2.2 раздела 1 Приложения №8 к Правилам.

Минимальное количество мест для стоянки (размещения) индивидуального автотранспорта на земельном участке устанавливается в соответствии с таблицей 2.2 раздела 1 Приложения №8 к Правилам:

среднеэтажная жилая застройка, многоэтажная жилая застройка (высотная застройка) – 1 место на 120 кв. м общей площади квартир.

10.1. При использовании земельного участка с несколькими видами разрешенного использования, минимальное количество мест для стоянки (размещения) индивидуального автотранспорта определяется как сумма требуемых в соответствии с Правилами мест для стоянки (размещения) индивидуального автотранспорта для всех видов использования земельного участка.

10.2. Места для стоянки (размещения) индивидуального автотранспорта, необходимые в соответствии с Правилами, могут быть организованы в виде:

отдельно стоящих, встроенных, пристроенных и встроенно-пристроенных гаражей, в том

числе подземных, предназначенных для хранения личного автотранспорта граждан, с возможностью размещения автомобильных моек;

постоянных или временных гаражей с несколькими стояночными местами, стоянок (парковок), гаражей, в том числе многоярусных.

10.3. Места для стоянки (размещения) индивидуального автотранспорта, необходимые в соответствии с Правилами, размещаются в границах земельного участка или в границах иных земельных участков (на стоянках-спутниках), расположенных в пределах квартала и предназначенных для размещения гаражей и автостоянок.

В случаях, предусмотренных частью 2 статьи 41 Градостроительного кодекса Российской Федерации, 100% требуемых в соответствии с Правилами мест для стоянки (размещения) индивидуального автотранспорта для планируемых к размещению объектов капитального строительства, предусматривается в границах земельного участка при соблюдении требований абзаца четвертого настоящего пункта, за исключением земельных участков с видами разрешенного использования с кодами: 3.5.1, 3.5.2, 3.6, 3.10, 4.6, 4.8, 5.1, 3.3, 3.8, 3.9, 4.1, 4.5, 3.4.1, 3.4.2, 9.2.1, 3.7, 4.2, 3.2.

В случае подготовки документации планировке территории в границах земельного участка должно быть размещено не менее 50% требуемых в соответствии с Правилами мест для стоянки (размещения) индивидуального автотранспорта.

При этом не менее 12,5% требуемых в соответствии с Правилами мест для стоянки (размещения) индивидуального автотранспорта должно быть размещено на открытых парковках в границах земельного участка, из них 10% (но не менее одного места) должно быть выделено для специализированных мест для автотранспорта инвалидов на кресле-коляске.

Для видов разрешенного использования «культурное развитие» (код 3.6) и «объекты торговли (торговые центры, торгово-развлекательные центры (комплексы))» (код 4.2) 12,5% требуемых в соответствии с Правилами мест для стоянки (размещения) индивидуального автотранспорта должно быть размещено на открытых парковках в границах земельного участка, из них 50% (но не менее одного места) должно быть выделено для специализированных мест для автотранспорта инвалидов на кресле-коляске. При этом в случае если указанные 12,5% составляют более 20 мест для стоянки (размещения) индивидуального автотранспорта, на открытых парковках в границах указанного земельного участка может быть размещено не менее 20 указанных мест.

Земельные участки стоянок-спутников, допустимые для размещения мест для стоянки (размещения) индивидуального автотранспорта в соответствии с требованиями настоящего пункта и обоснованные при подготовке документации по планировке территории, должны располагаться:

для всех видов разрешенного использования – на расстоянии в пределах пешеходной доступности не более 400 метров от границ земельного участка;

для жилых домов, размещение которых осуществляется в соответствии с договорами о развитии застроенных территорий, - на расстоянии в пределах пешеходной доступности не более 1500 метров от границ земельного участка.

Размещение части необходимого количества мест для стоянки (размещения) индивидуального автотранспорта в границах квартала за границами земельного участка должно быть обосновано в документации по планировке территории.

При этом размещение за границами земельного участка части необходимого количества мест для стоянки (размещения) индивидуального автотранспорта, установленного для видов разрешенного использования «социальное обслуживание» (код 3.2), «амбулаторно-поликлиническое обслуживание» (код 3.4.1), «стационарное медицинское обслуживание» (код 3.4.2), «дошкольное, начальное и среднее общее образование» (код 3.5.1) согласно таблицам 2.1 – 2.3 раздела 1 Приложения №8 к Правилам, не подлежит обоснованию в составе документации по планировке территории.

10.4. Места для стоянки (размещения) индивидуального автотранспорта, предусмотренные Правилами должны предусматривать не менее 10% мест (но не менее одного места) для специальных автотранспортных средств инвалидов, в том числе около

объектов социальной, инженерной и транспортной инфраструктур (жилых, общественных и производственных зданий, строений и сооружений, включая те, в которых расположены физкультурно-спортивные организации, организации культуры и другие организации), мест отдыха. Указанные места для стоянки (размещения) индивидуального автотранспорта инвалидов не должны занимать иные транспортные средства. 30% мест от указанных мест для стоянки (размещения) индивидуального автотранспорта инвалидов (но не менее одного места) должно быть выделено для специализированных мест для автотранспорта инвалидов на кресле-коляске.

10.5. Количество мест для стоянки (размещения) индивидуального автотранспорта в границах квартала складывается из количества мест для стоянки (размещения) индивидуального автотранспорта, расположенных в границах квартала, и мест для стоянки (размещения) индивидуального автотранспорта в границах земельных участков.

10.6. При организации мест для стоянки (размещения) индивидуального автотранспорта в границах жилых зон многоквартирных домов должны быть предусмотрены места для стоянки (размещения) электромобиля и (или) гибридных автомобилей из расчета 1 место на 1600 кв. м общей площади квартир, но не менее 1 места, с оборудованием места для их зарядки.

11. Минимальное количество мест на погрузо-разгрузочных площадках на земельном участке устанавливается в соответствии с пунктами 1.11.1 – 1.11.3 раздела 1 Приложения №8 к Правилам.

12. Минимальное количество мест для хранения велосипедного транспорта на земельном участке устанавливается в соответствии с пунктами 1.13.1 – 1.13.7 раздела 1 Приложения №8 к Правилам.

Минимальное количество мест для хранения велосипедного транспорта на земельном участке определяется в соответствии с таблицей 3 раздела 1 Приложения №8 к Правилам:

среднеэтажная жилая застройка, многоэтажная жилая застройка (высотная застройка) – 1 место на 280 кв. м общей площади квартир.

13. Максимальный размер земельных участков, в том числе их площадь, и максимальный процент застройки в границах земельного участка не подлежит установлению.

В соответствии с Приложением №1 к режимам Закона Санкт-Петербурга от 24.12.2008 №820-7 (в редакции от 07.07.2016) "О границах объединенных зон охраны объектов культурного наследия, расположенных на территории Санкт-Петербурга, режимах использования земель и требованиях к градостроительным регламентам в границах указанных зон" в непосредственной близости от земельного участка находятся ценные элементы планировочной структуры в зонах охраны объектов культурного наследия исторически сложившихся центральных районов Санкт-Петербурга:

Элементы исторической планировочной структуры:

улицы: Прилукская ул.

Охраняются: трассировка, сохранившиеся исторические линии застройки, аллеи, посадки и озеленение.

Рекомендуется восстановление утраченных элементов планировочной структуры, линий застройки, исторического озеленения.

2.4. Требования к назначению, параметрам и размещению объекта капитального строительства на земельном участке, на который действие градостроительного регламента не распространяется или для которого градостроительный регламент не устанавливается:

| Причины отнесения земельного участка к виду земельного участка, на который действие градостроительного регламента не распространяется или для которого градостроительный регламент не устанавливается | Реквизиты акта, регулирующего использование земельного участка | Требования к использованию земельного участка | Требования к параметрам объекта капитального строительства | | | Требования к размещению объектов капитального строительства | |
|---|--|---|---|---|---|--|--|
| | | | Предельное количество этажей и (или) предельная высота зданий, строений, сооружений | Максимальный процент застройки в границах земельного участка, определяемый как отношение суммарной площади земельного участка, которая может быть застроена, ко всей площади земельного участка | Иные требования к параметрам объекта капитального строительства | Минимальные отступы от границ земельного участка в целях определения мест допустимого размещения зданий, строений, сооружений, за пределами которых запрещено строительство зданий, строений, сооружений | Иные требования к размещению объектов капитального строительства |
| 1 | 2 | 3 | 4 | 5 | 6 | 7 | 8 |
| - | - | - | - | - | - | - | - |

3. Информация о расположенных в границах земельного участка объектах капитального строительства и объектах культурного наследия

3.1. Объекты капитального строительства

| | | | |
|---|---|---|---|
| № | 1 | , | нежилое здание – здание ангарного типа; количество этажей, в том числе подземных этажей – 1; год постройки – 1983; площадь – 305.6 кв. м; высота – данные отсутствуют; площадь застройки – данные отсутствуют |
| <hr/> | | | <hr/> |
| (согласно чертежу(ам) градостроительного плана) | | | (назначение объекта капитального строительства, этажность, высотность, общая площадь, площадь застройки) |
| инвентаризационный или кадастровый номер: <u>78:13:0007310:1015</u> | | | |

| | | | |
|---|---|---|---|
| № | 2 | , | нежилое здание – кирпичное здание - контора; количество этажей, в том числе подземных этажей – 2; год постройки – 1917; площадь – 1401.6 кв. м; высота – данные отсутствуют; площадь застройки – данные отсутствуют |
| <hr/> | | | <hr/> |
| (согласно чертежу(ам) градостроительного плана) | | | (назначение объекта капитального строительства, этажность, высотность, общая площадь, площадь застройки) |
| инвентаризационный или кадастровый номер: <u>78:13:0007310:1012</u> | | | |

| | | | |
|---|---|---|---|
| № | 3 | , | нежилое здание – здание аграрного типа; количество этажей, в том числе подземных этажей – 1; год постройки – 1984; площадь – 406 кв. м; высота – данные отсутствуют; площадь застройки – данные отсутствуют |
| <hr/> | | | <hr/> |
| (согласно чертежу(ам) градостроительного плана) | | | (назначение объекта капитального строительства, этажность, высотность, общая площадь, площадь застройки) |
| инвентаризационный или кадастровый номер: <u>78:13:0007310:1016</u> | | | |

3.2. Объекты, включенные в единый государственный реестр объектов культурного наследия (памятников истории и культуры) народов Российской Федерации

Не имеется

4. Информация о расчетных показателях минимально допустимого уровня обеспеченности территории объектами коммунальной, транспортной, социальной инфраструктур и расчетных показателях максимально допустимого уровня территориальной доступности указанных объектов для населения в случае, если земельный участок расположен в границах территории, в отношении которой предусматривается осуществление деятельности по комплексному и устойчивому развитию территории:

Не заполняется

5. Информация об ограничениях использования земельного участка, в том числе если земельный участок полностью или частично расположен в границах зон с особыми условиями использования территорий

1. Объединенная зона охраны объектов культурного наследия (единая зона регулирования застройки и хозяйственной деятельности в исторически сложившихся центральных районах Санкт-Петербурга ОЗРЗ-2(13) (далее – ОЗРЗ)).

1.1. Земельный участок полностью расположен в границах зоны с особыми условиями использования территории.

1.2. Ограничения использования земельного участка в границах объединенных зон охраны объектов культурного наследия, расположенных на территории Санкт-Петербурга устанавливаются в соответствии с Законом Санкт-Петербурга от 24.12.2008 №820-7 (в редакции от 07.07.2016) "О границах объединенных зон охраны объектов культурного наследия, расположенных на территории Санкт-Петербурга, режимах использования земель и требованиях к градостроительным регламентам в границах указанных зон" (далее – Закон):

Режим использования земельного участка в границах объединенных зон охраны объектов культурного наследия установлен в Приложении 2 к Закону.

Соблюдение Режимов является обязательным при осуществлении градостроительной, хозяйственной и иной деятельности. Иные требования к указанной деятельности, установленные действующим законодательством, применяются в части, не противоречащей Режимам.

В границах зон охраны действуют общие, а при наличии и специальные требования Режимов. В случае противоречия между общими и специальными требованиями Режимов приоритет имеют специальные требования.

Общие требования режима использования земель в границах единой зоны регулирования застройки и хозяйственной деятельности:

1) На территории ОЗРЗ устанавливаются следующие запреты:

1.1) Запрещается снос (демонтаж) исторических зданий*. Настоящий запрет не распространяется на случаи разборки отдельных строительных конструкций, аварийное состояние которых установлено в соответствии с требованиями действующих документов по стандартизации (в том числе межгосударственных стандартов).

Правообладатель земельного участка, на котором располагалось историческое здание, формирующее уличный фронт, обязан осуществить его восстановление в части внешнего облика, воспринимаемого с открытых городских пространств, в случае полной или частичной утраты исторического здания, в том числе в результате разборки отдельных строительных конструкций, аварийное состояние которых было установлено в соответствии с требованиями действующих документов по стандартизации (в том числе межгосударственных стандартов).

1.2) Запрещается изменение внешнего облика исторических зданий, а также восстановленных объектов исторической застройки, за исключением случаев, предусмотренных настоящим пунктом.

В отношении исторических зданий, а также восстановленных объектов исторической застройки может выполняться:

а) увеличение высоты зданий, формирующих внутриквартальную застройку;

б) устройство мансард с повышением отметки конька не более чем на 1 м:

на зданиях, формирующих уличный фронт, при условии сохранения конфигурации лицевого ската крыши, размеров и конфигурации исторических проемов, расположенных на лицевом скате крыши, а также исторических проемов, визуально воспринимаемых с открытых городских пространств;

на зданиях, формирующих внутриквартальную застройку и воспринимаемых с открытых городских пространств, в том числе с частичным изменением конфигурации крыши при условии сохранения размеров и конфигурации исторических проемов, визуально воспринимаемых с открытых городских пространств;

в) устройство мансард на зданиях, визуально не воспринимаемых с открытых городских пространств;

г) перекрытие дворовых пространств, не превышающее существующую высотную отметку крыши лицевого корпуса, расположенного непосредственно перед соответствующим дворовым пространством (в случае если перекрытие дворовых пространств осуществляется путем устройства скатной конструкции, ее предельная высота не должна превышать

существующую отметку конька крыши соответствующего лицевого корпуса более чем на 2 м);

д) локальное изменение архитектурного решения лицевых фасадов после получения положительного заключения государственного органа охраны объектов культурного наследия;

е) изменение дворовых фасадов при условии сохранения их архитектурного решения;

ж) восстановление утраченных элементов исторического архитектурного решения после получения положительного заключения государственного органа охраны объектов культурного наследия.

2) На территории ОЗРЗ устанавливаются следующие ограничения:

2.1) Строительство, реконструкция зданий, строений, сооружений могут осуществляться при условии обеспечения сохранности примыкающих объектов культурного наследия, выявленных объектов культурного наследия, исторических зданий.

2.2) Изменение планировочной структуры и модуля кварталов может осуществляться лишь частично (путем разделения кварталов, организации проездов и пешеходных проходов при сохранении ценных элементов планировочной и ландшафтно-композиционной структуры, указанных в приложении 1 к Режимам).

2.3) Строительство, реконструкция зданий, строений и сооружений, допускаемые Режимами, осуществляются после получения положительного заключения государственного органа охраны объектов культурного наследия.

2.4) Ремонт лицевых фасадов исторических зданий должен предусматривать устранение диссонирующих элементов фасада.

2.5) Параметры временных строений, сооружений, размещаемых на открытых городских пространствах на расстоянии менее 30 метров от объектов (выявленных объектов) культурного наследия, не должны превышать следующих значений:

площадь - 40 кв. м для летних кафе и 6 кв. м для иных объектов;

высота - 3,5 м.

Ограничения, установленные настоящим пунктом, не распространяются на случаи установки временных строений, сооружений на срок проведения публичных мероприятий. В этих случаях установка временных строений, сооружений осуществляется после получения положительного заключения государственного органа охраны объектов культурного наследия.

2.6) Параметры формата рекламного (информационного) поля отдельно стоящих рекламных и информационных конструкций, размещаемых на территории открытых городских пространств на расстоянии менее 30 метров от объектов (выявленных объектов) культурного наследия, не должны превышать следующих значений:

ширина - 2,4 м;

высота - 3,6 м.

2.7) Рекламные и информационные конструкции могут размещаться на фасадах исторических зданий и восстановленных объектов исторической застройки при условии сохранения характеристик исторической среды, указанных в приложении 1 к Режимам, а также соблюдения требований, указанных в пункте 2.8) настоящего раздела.

2.8) Требования к рекламным и информационным конструкциям, размещаемым на фасадах исторических зданий и восстановленных объектов исторической застройки:

а) суммарная площадь всех рекламных и информационных конструкций на фасаде должна составлять не более 10 кв. м;

б) информационное поле настенных и отнесенных вывесок, настенных указателей информационных конструкций должно выполняться из отдельных элементов (букв, обозначений, декоративных элементов и т.д.) без использования непрозрачной основы (фоновой подложки) для крепления отдельных элементов вывески и не должно нарушать архитектурного решения соответствующего здания, строения, сооружения;

в) выступ внешнего края консольной вывески и блочного консольного указателя от стены не должен превышать 1 м; габаритный размер блочного консольного указателя по высоте - не более 1,5 м; размещение блочных консольных указателей над другими блочными консольными указателями, над консольными вывесками, а также на расстоянии менее 5 м от

них не допускается;

г) вывески в витринах не должны нарушать прозрачность остекления соответствующих витрин; не допускаются окраска и покрытие декоративными пленками всей поверхности остекления витрины, замена остекления световыми коробами, установка световых коробов и планшетов, содержащих сведения информационного характера, перед остеклением витрины со стороны улицы.

2.9) Ограничения по высоте устанавливаются в соответствии со схемой приложения 2 к Режимам.

Максимальная высота зданий, строений и сооружений – 28/33/33 метра:

28 – высота уличного фронта до карниза;

33 – высота уличного фронта до конька крыши (ограничивается углом наклона кровли не более 60°);

33 – высота внутриквартальной застройки.

(*) Историческое здание - здание, строение, сооружение, не являющееся объектом (выявленным объектом) культурного наследия, относящееся к следующим историческим периодам: в зонах охраны объектов культурного наследия, расположенных в исторически сложившихся центральных районах Санкт-Петербурга, а также в Невском районе Санкт-Петербурга, - построенное до 1917 года (здесь и далее год постройки включительно); в зонах охраны объектов культурного наследия, расположенных за пределами исторически сложившихся центральных районов Санкт-Петербурга (за исключением Невского района Санкт-Петербурга), - построенное до 1957 года, деревянное 1-2-этажное здание, строение, сооружение - построенное до 1917 года (год постройки определяется в соответствии с учетно-технической документацией об объектах государственного технического учета и технической инвентаризации).

Специальные требования режима в ОЗРЗ:

1. Набережные реки Невы.

При осуществлении строительства, реконструкции объектов капитального строительства, благоустройства территории, иной хозяйственной деятельности запрещается изменение следующих исторических принципов формирования объемно-пространственной композиции застройки набережных:

а) преобладание горизонтальных линий в силуэте застройки,

б) чередование непрерывного фронта застройки с архитектурно-ландшафтными элементами и градостроительными ансамблями;

в) пропорциональность исторических масштабных соотношений между зданиями, строениями, сооружениями (их группами), открытыми и застроенными пространствами;

г) соподчиненность зданий, строений, сооружений различной стилистики общей объемно-пространственной композиции уличного фронта.

2. Набережные рек Малой Невки и Средней Невки.

При осуществлении строительства, реконструкции объектов капитального строительства, не являющихся историческими зданиями, благоустройства территории, иной хозяйственной деятельности запрещается изменение исторического принципа формирования линии застройки, предусматривающего размещение застройки на расстоянии не менее 30 м от береговой линии и организацию зеленой зоны с аллеями посадками.

3. Крестовский, Бычий, Петровский острова.

3.1. При осуществлении строительства, реконструкции объектов капитального строительства, благоустройства территории, иной хозяйственной деятельности запрещается изменение следующих устойчивых характеристик историко-градостроительной среды:

а) сложившаяся система озеленения, в том числе средообразующие зеленые насаждения;

б) рассредоточенная застройка с преобладанием зеленых насаждений (не менее 50% в квартале).

3.2. На участке западнее Футбольной аллеи допускается размещение отдельных сооружений (флагштоков, мачт освещения) с превышением высотных ограничений, установленных в соответствии со схемой приложения 2 к Режимам, но не более 120 м высотой.

2. Охранная зона подстанций и других электротехнических сооружений:

2.1. Земельный участок частично расположен в границах зоны с особыми условиями использования территории, площадь земельного участка, покрываемая зоной с особыми условиями использования территории, составляет 205 кв. м.

2.2. Строительство в охранных зонах сетей инженерных коммуникаций (или вынос сетей) возможно по согласованию с владельцами этих сетей.

3. Охранная зона кабельных линий электропередачи:

3.1. Земельный участок частично расположен в границах зоны с особыми условиями использования территории, площадь земельного участка, покрываемая зоной с особыми условиями использования территории, составляет 1 кв. м.

3.2. Строительство в охранных зонах сетей инженерных коммуникаций (или вынос сетей) возможно по согласованию с владельцами этих сетей.

4. Охранная зона водопроводных сетей:

4.1. Земельный участок частично расположен в границах зоны с особыми условиями использования территории, площадь земельного участка, покрываемая зоной с особыми условиями использования территории, составляет 36 кв. м.

4.2. Строительство в охранных зонах сетей инженерных коммуникаций (или вынос сетей) возможно по согласованию с владельцами этих сетей.

5. Охранная зона водопроводных сетей:

5.1. Земельный участок частично расположен в границах зоны с особыми условиями использования территории, площадь земельного участка, покрываемая зоной с особыми условиями использования территории, составляет 68 кв. м.

5.2. Строительство в охранных зонах сетей инженерных коммуникаций (или вынос сетей) возможно по согласованию с владельцами этих сетей.

6. Охранная зона линий и сооружений связи:

6.1. Земельный участок частично расположен в границах зоны с особыми условиями использования территории, площадь земельного участка, покрываемая зоной с особыми условиями использования территории, составляет 2 кв. м.

6.2. Строительство в охранных зонах сетей инженерных коммуникаций (или вынос сетей) возможно по согласованию с владельцами этих сетей.

7. Охранная зона канализационных сетей:

7.1. Земельный участок частично расположен в границах зоны с особыми условиями использования территории, площадь земельного участка, покрываемая зоной с особыми условиями использования территории, составляет 30 кв. м.

7.2. Строительство в охранных зонах сетей инженерных коммуникаций (или вынос сетей) возможно по согласованию с владельцами этих сетей.

8. Санитарно-защитная зона:

8.1. Земельный участок частично расположен в границах зоны с особыми условиями использования территории.

8.2. Ограничения использования земельного участка на территории санитарно-защитных зон определяются постановлением Главного государственного санитарного врача РФ от 25.09.2007 №74 «О введении в действие новой редакции санитарно-эпидемиологических правил и нормативов СанПиН 2.2.1/2.1.1.1200-03 «Санитарно-защитные зоны и санитарная классификация предприятий, сооружений и иных объектов», в санитарно-защитной зоне не допускается размещать: жилую застройку, включая отдельные жилые дома, ландшафтно-рекреационные зоны, зоны отдыха, территории курортов, санаториев и домов отдыха, территории садоводческих товариществ и коттеджной застройки, коллективных или индивидуальных дачных и садово-огородных участков, а также другие территории с

нормируемыми показателями качества среды обитания; спортивные сооружения, детские площадки, образовательные и детские учреждения, лечебно-профилактические и оздоровительные учреждения общего пользования.

6. Информация о границах зон с особыми условиями использования территорий, если земельный участок полностью или частично расположен в границах таких зон:

| Наименование зоны с особыми условиями использования территории с указанием объекта, в отношении которого установлена такая зона | Перечень координат характерных точек в системе координат, используемой для ведения Единого государственного реестра недвижимости | | |
|---|--|---------------|---------------|
| | Обозначение (номер) характерной точки | X | Y |
| Объединенная зона охраны объектов культурного наследия | 1-19 | см.Приложение | см.Приложение |
| Охранная зона подстанций и других электротехнических сооружений | 12-15,20-23 | см.Приложение | см.Приложение |
| Охранная зона кабельных линий электропередачи | 11,12,24-29 | см.Приложение | см.Приложение |
| Охранная зона водопроводных сетей | 15-17,30-32 | см.Приложение | см.Приложение |
| Охранная зона водопроводных сетей | 10-12,33-36 | см.Приложение | см.Приложение |
| Охранная зона линий и сооружений связи | 11,37-41 | см.Приложение | см.Приложение |
| Охранная зона канализационных сетей | 11,42-58 | см.Приложение | см.Приложение |
| Санитарно-защитная зона | - | - | - |

7. Информация о границах зон действия публичных сервитутов

Информация отсутствует

8. Номер и (или) наименование элемента планировочной структуры, в границах которого расположен земельный участок

-

9. Информация о технических условиях подключения (технологического присоединения) объектов капитального строительства к сетям инженерно-технического обеспечения, определенных с учетом программ комплексного развития систем коммунальной инфраструктуры поселения, городского округа

ГУП "Водоканал Санкт-Петербурга", технические условия подключения объекта капитального строительства к сетям инженерно-технического обеспечения от 15.08.2018 №48-27-10047/18-0-2:

водоснабжение: подача воды питьевого качества из системы коммунального водоснабжения (максимальная подключаемая нагрузка) общим расходом 4,097 куб. м/час (93,33 куб. м/сут), а также на нужды пожаротушения (в том числе из резервуаров запаса воды с установкой их на территории земельного участка заказчика) возможна;

водоотведение: сброс бытовых сточных вод (максимальная подключаемая нагрузка) общим расходом 3,955 куб. м/час (94,910 куб. м/сут), а также поверхностных сточных вод с кровли и прилегающей территории и дренажных вод (максимальная подключаемая нагрузка) общим расходом 1,402 куб. м/час в сети общесплавной коммунальной канализации возможен;

срок подключения: не более 18 месяцев с даты заключения договора о подключении (технологическом присоединении) к централизованной системе холодного водоснабжения и договора о подключении (технологическом присоединении) к централизованной системе водоотведения;

срок действия технических условий: три года.

10. Реквизиты нормативных правовых актов субъекта Российской Федерации, муниципальных правовых актов, устанавливающих требования к благоустройству территории

Закон Санкт-Петербурга «О благоустройстве в Санкт-Петербурге» от 25.12.2015 №891-180.

11. Информация о красных линиях:

| Обозначение (номер) характерной точки | Перечень координат характерных точек в системе координат, используемой для ведения Единого государственного реестра недвижимости | |
|--|--|---|
| | X | Y |
| - | - | - |

Описание границ земельного участка.

| Обозначение (номер) характерной точки | Перечень координат характерных точек в системе координат, используемой для ведения Единого государственного реестра недвижимости | |
|--|--|-----------|
| | X | Y |
| 1 | 91314.12 | 115873.85 |
| 2 | 91317.51 | 115863.80 |
| 3 | 91330.55 | 115825.07 |
| 4 | 91329.74 | 115824.80 |
| 5 | 91312.27 | 115819.04 |
| 6 | 91304.14 | 115816.25 |
| 7 | 91303.63 | 115817.84 |
| 8 | 91299.90 | 115816.55 |
| 9 | 91296.20 | 115815.27 |
| 10 | 91286.05 | 115812.02 |
| 11 | 91270.44 | 115860.28 |
| 12 | 91268.03 | 115867.61 |
| 13 | 91271.87 | 115868.89 |
| 14 | 91269.75 | 115875.69 |
| 15 | 91265.83 | 115874.34 |
| 16 | 91258.99 | 115896.27 |
| 17 | 91257.08 | 115901.51 |
| 18 | 91274.86 | 115907.29 |
| 19 | 91299.90 | 115916.57 |
| 20 | 91263.75 | 115881.02 |
| 21 | 91274.29 | 115884.65 |
| 22 | 91280.59 | 115864.43 |
| 23 | 91270.22 | 115860.96 |
| 24 | 91276.27 | 115842.26 |
| 25 | 91268.49 | 115867.76 |
| 26 | 91268.31 | 115867.63 |
| 27 | 91268.21 | 115867.45 |
| 28 | 91268.20 | 115867.25 |
| 29 | 91270.75 | 115859.53 |
| 30 | 91258.45 | 115901.96 |
| 31 | 91263.95 | 115884.57 |
| 32 | 91267.03 | 115874.75 |
| 33 | 91287.60 | 115812.52 |
| 34 | 91269.15 | 115867.98 |
| 35 | 91277.24 | 115842.06 |
| 36 | 91282.02 | 115828.72 |
| 37 | 91269.89 | 115861.96 |
| 38 | 91271.11 | 115861.78 |
| 39 | 91271.60 | 115861.63 |
| 40 | 91272.05 | 115861.36 |
| 41 | 91272.41 | 115860.99 |
| 42 | 91268.24 | 115866.96 |
| 43 | 91269.10 | 115867 |
| 44 | 91269.96 | 115866.89 |

Пронумеровано и прошито

22 (двадцать семь) листов

